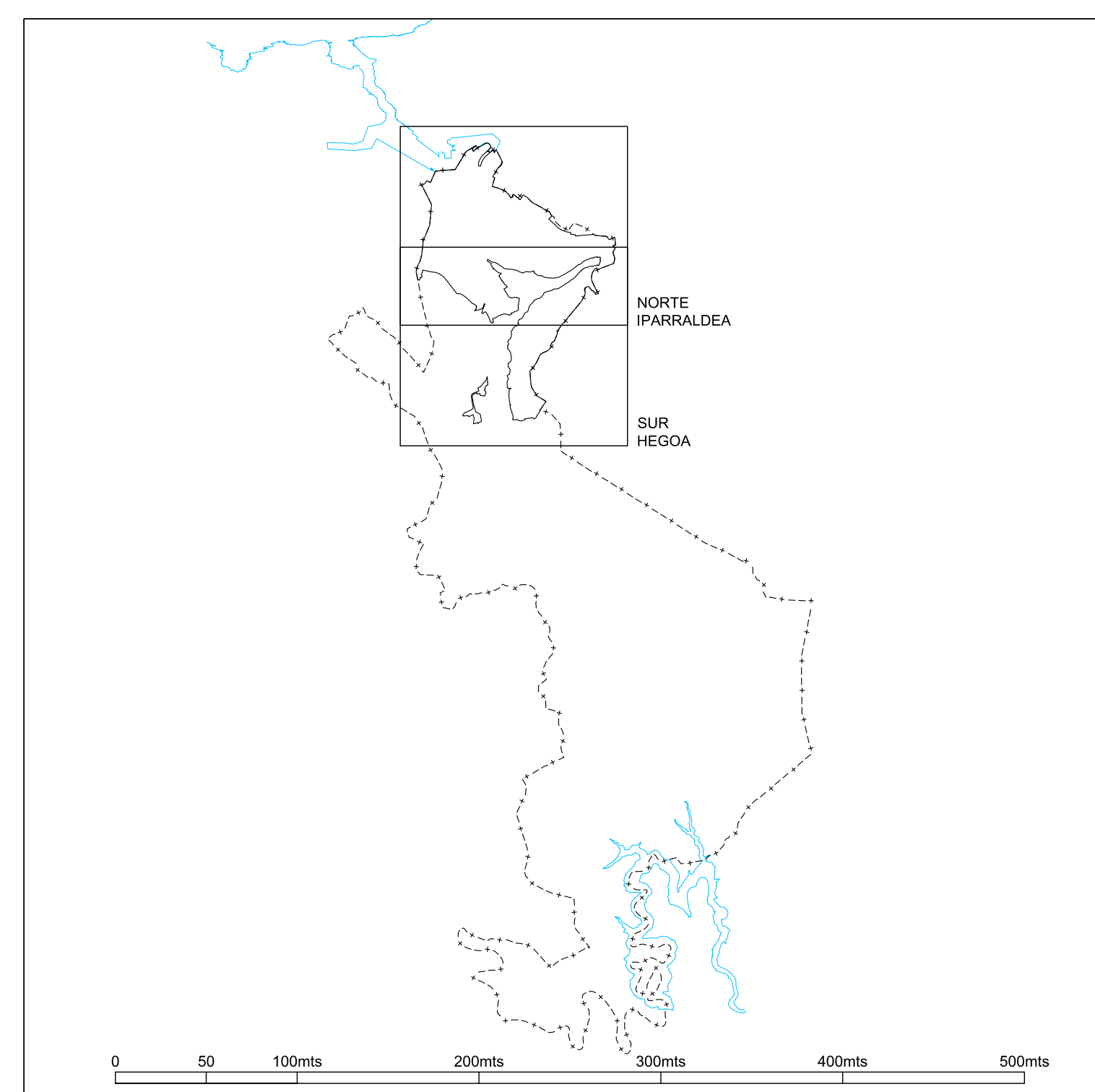


LÍMITE DE ÁMBITOS URBANÍSTICOS [ ] HIRIGINTZA-EREMUEN MUGA

ZONA USO RESIDENCIAL A.	A. BIZILEKE GUINEA
ZONA DE ACTIVIDAD ECONOMICA B.	B. JARDIERA EKONOMIKOMIEN ERERUA
ECUACION COMUNITARIO C.	C. KOMUNITATE-ENKAMPAMEN
ESPACIOS LIBRES (S.G.I.D.)	D. ESPAZO LIBREAK (S.O.)
ESPACIOS LIBRES GENERALES D.1	D.1. HIRITA ESPAZO LIBREAK
AGUAS SUPERFICIALES (RED. URBANO) D.2	D.2. Z. CANALIZACIO IRRAK (HIRA-INGURUNE)
REDES DE COMUNICACION Y TRANSPORTE (S.O.) E.	E. KOMUNIKAZIO-ETEA GARRAIO SAREAK (S.O.)
RED VIA E.1	E.1. BIDE-SAREA
RED FERROVIARIA E.2	E.2. TRENDIDE SAREA
ZONA PORTUARIA E.3	E.3. PORTU-INGURUA
INFRAESTRUCTURAS DE SERVICIOS URBANOS (S.G.I.F.) F.	F. HIRAZ-UTZUTUEN AZPIGERTURAK (S.O.)
REGATAS CUERTAS	G. ESTALATUEN EREBEAK

DETERMINACIONES EN MATERIA DE COSTAS	KOSTALDEEI BURUZKO ZEHAZTAPENAK
RIBERA DEL MAR	ITASERTZA
DESLINDE DEL DOMINIO PÚBLICO MARÍTIMO-TERRESTRE	ITAS-LEHOREKKO JABARI PUBLIKOAREN MUGAKETA
SERVIDUMBRE PROTECCIÓN DEL DOMINIO PÚBLICO MARÍTIMO-TERRESTRE	ITAS-LEHOREKKO JABARI PUBLIKOAREN BABES-ZORTASUNA
LÍMITE DE SERVIDUMBRE DE TRÁNSITO	BIDE-ZORRAREN MUGA
LÍMITE DE ZONA DE INFLUENCIA	ERAGIN-EREMUAREN MUGA



## PLAN GENERAL DE ORDENACIÓN URBANA ERRENTERIA

## HIRI ANTOLAMENDUKO PLAN OROKORRA ERRETERIA

NON-STRUCTURAL

## N. EGITURAZKO ANTOLAMENDUA

**PLANO II.2.2.2**  
**ZONIFICACIÓN GLOBAL (MEDIO URBANO).**  
**NIVEL 2. SUR**





**II.2.2.2 PLANOA**  
ZONAKATZE GLOBALA (HIRI-INGURUNEA).  
2. MAILA. HEGOIA

ESCALA 1:3,000

1:3.000 ESKALA

**REDACTORES:**

SANTIAGO PERALBA GARMENDIA, Arquitecto  
MANU ARRIBARRENA FLOREZ, Arquitecto  
INGO PERALBA ARRIAS, Arquitecto  
MIGUEL BARRALLO ITIBARRI, Arquitecto

Handwritten signatures:    

PROMOTOR:  SUSTATZAILA:  
 ERRENTERRAKO UDALA  
 AYUNTAMIENTO DE EIBARRA